

1: 75 000



VEETURISMI KAART

ÜDENSTÜRISMA KARTE

80,5 KM PAADIGA AR LAIVU

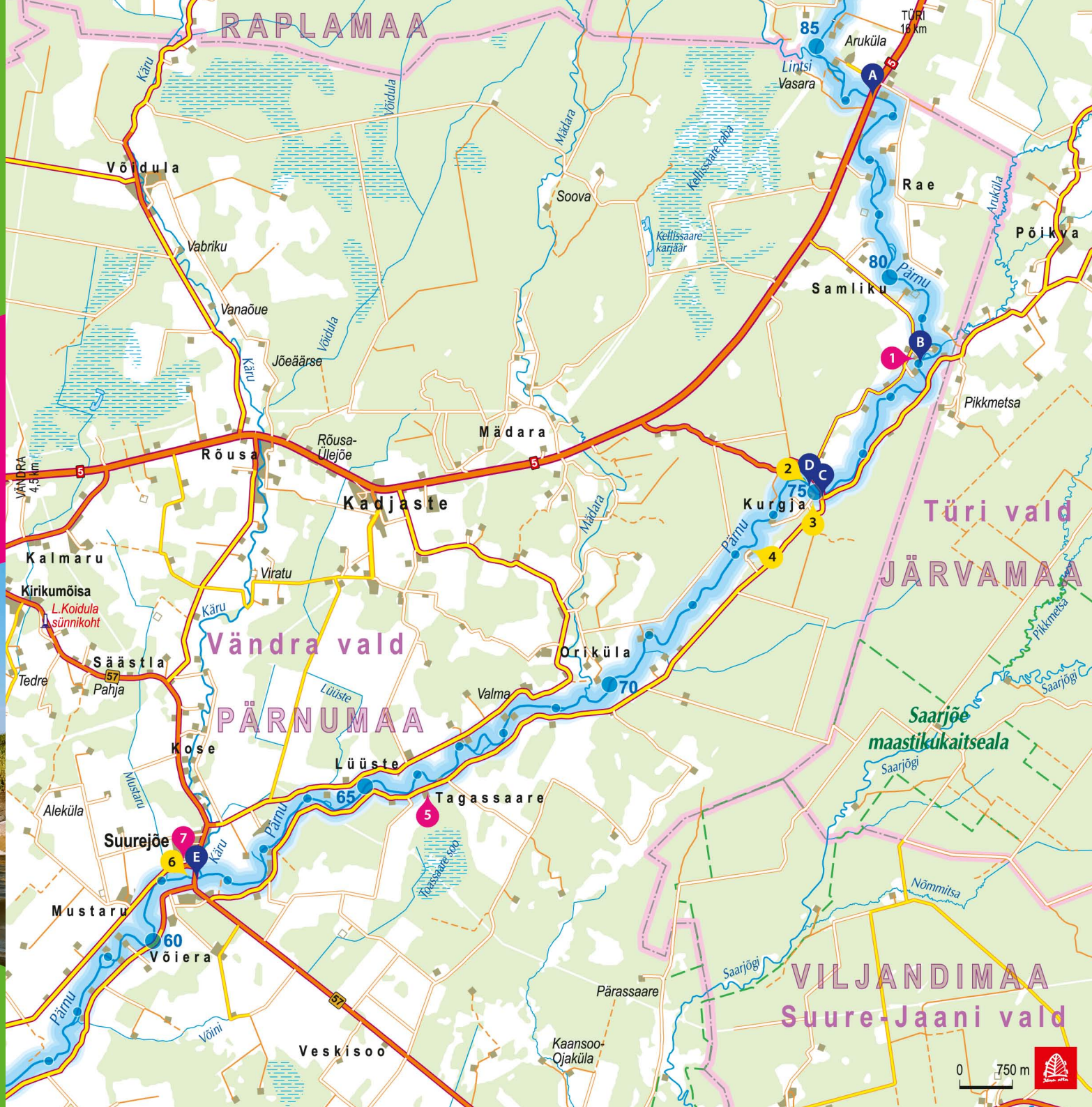
7 MARSRUUTI MARSRUUTI

Eesti / Igaunija

Pärnu

Seikle veel

www.seikleveel.ee
www.upesoga.lv



1 Sild. LV / Tilts

NÕMME PUHKEBAAS ➦ ~150 m
• aerasus / aerupaat / aerupaat /
• üdens velosipedi, airu laivas
+372 512 1818,
www.nommebaas.ee

2 Kurgja veepais ja veskihoone LV / Kurgjas aizsprosts un dzirnavu ēka

3 C. R. Jakobsoni Talumuseum
+372 5860 0025,
www.kurgja.ee

Talumuseumi juures saad uudistada veiseid, lambaid ja hobuseid, lisaks restaureeritud vanu taluhooneid nagu karjalaut, ait, veski ja rehi. Saad ka ise proovida talutööd ja tutvuda vanade eestlaste kommetega. Avatud kohvik ja suveniiripood.

LV / K. R. Jakobsona muzejmäja
Lauku mājās var apskatīt liellopus, aitas un zirgus, tāpat arī tādās senas restaurētas lauku māju ēkas kā lopu kūti, klēti, dzirnavas un riju. Iespēja pašam izmēģināt lauku darbus un iepazīties ar senām igaunū tradīcijām. Kafējnicā un suvenīru veikals.

4 TTÜ Särghaua õppekeskus
+372 5627 4400, www.sarghausa.info
Särghaua keskkendutakse just eluta looduse õpetamisele, sealhulgas geoloogia, geografāia, hūdroloogia, energāia- ja ainerīngluse, kliima ja astronomāia tutvustamisele.

LV / Sergahauas mācību centrs
Sergahauā uzmanību pievērš iepazīstināšanai tieši ar nedzīvo dabu, piemēram, ģeoloģijai, ģeogrāfijai, hidroloģijai, enerģijas un vielu apmaiņai, klimatam un astronomijai.

5 HIEKIVI TURISMITALU ➦ ~100 m
• aerasus / aerupaat / aerupaat /
• aerupaat / airu laivas
+372 5347 3641, www.hiekivi.ee

6 Suurejõe vesiveski ja veskitamm LV / Sūrjegi ūdensdzirnavas un dzirnavu aizsprosts

7 SUUREJÕE PEO-JA PUHKEKESKUS ➦ ~50 m
+372 5626 2626
www.suurejoe.ee

Soovitused looduses liikujale:
• Ole tähelepanelik enda ja teiste suhtes.
• Prūgi pane prūgikasti või võta endaga kaasa.
• Tea, kus sa asud ning tee endale selgeks piirkonna kohta käivad juhised ja piirangud.
• Igaüheõiguste kohaselt võid looduses vabalt liikkuda jalgsi, jalgrattal, suuskadel, paadiga või ratsa päikesetõusust päikeseloojanguni kõikide maamoonike maal, kui sellega ei tekitata kahju maamoonikule. Liikumist ja muid igaüheõigusi on piiratud looduskaitselaadidel ja matkaaladel, õueladel, põldudel ja istandikel.

• Avaliku veekogu veeteed on liikluseks ja kaldale randumiseks ning kallasrajale pääsemiseks lubatud kõigile. Kallasraja laius on laevatatavatel veekogudel 10 meetrit ning teistel veekogudel 4 meetrit.
• Lühiajaline viibimine maastikel puhkamiseks, päevitamiseks, suplemiseks, loodusesandide korjamiseks, kalastamiseks, paadi ankurdamiseks või randumiseks on lubatud samades kohtades ning tingimustel kui maastikel liikuminegi. Pikemaks ajaks peatumiseks on vaja maamooniku luba. Kui kasutatakse tähistatud ja ettevalmistatud telkimis- ja lökkekohti, pole luba vajalik.

• Lõket ei tohi teha turbapinnasele, maakividele ega ka rannaliival, loata võib tuld teha matkapliidil, kus tuli asub maast kõrgemal. Lõkkematerjaliks võib korjata metsa alt risu. Lõke peab olema ohutu ning lahkumisel tuleb veenduda, et tuli on summutatud ja söed lõplikult kustunud.

• Avalikuks kasutamiseks määratud veekogul võib kalastada ühe lihtkäsijõega kellelegi tasu maksmata. Teiste kalapüügi vahenditega on kalastamine lubatud vaid kalastajakaardiga ning seadusega sätestatud korras. Kalastuskaardi ja harrastuspüügiõiguse saad taotleda www.pilet.ee

• Jahipidamine on Eestis korraldatud seadusega, see ei kuulu igaüheõiguse alla. Jahipidamisõiguse saad taotleda www.pilet.ee
• Koeraga võib looduses liikkuda vaid tēda riimasa pidades, välja arvatud jahi ajal.
• Maastikul liikuja peab vältima metsloomade ja lindude häirimist, seda eriti nende sigimis- ja pesitsuspaikades. Ka ei ole lubatud veekogudel söita kalade kudemis- ja lindude hulgalise pesitsemise paikadesse.

• Riigimetsa Majandamise Keskus, Kable looduskeskus, +372 5302 0833, 505 8242
• Vides agentūra, Pērnavas nodaļa, +372 447 7388

leteikum:

• Esi uzmanīgs pret sevi un citiem.
• Atkrītums met atkrītumu kastē vai nes sev līdzi.
• Zini, kur tu atrodes, un noskaidro, kādus norādījumus un ierobežojumus jāievēro attiecīgajā apvidū.
• Ikvienam ir tiesības brīvi pārvietoties dabā no saullēkta līdz saulrietam jebkura zemes ipašnieka zemē, ja tas nenodara kaitējumu zemes ipašniekam. Pārvietošanās un citas tiesības ir ierobežotas rezervātos un pastaigvietās, dārzos, laukos un stādījumos.
• Ikvienš drīkst izmantot publisku ūdenstilpi ūdensceļš, lai pārvietotos, izkāptu krastā un nokļūtu uz krasta ceļa. Krasta ceļa platums pie kuģojamā ūdenstilpim ir 10 m, pie citām ūdenstilpēm – 4 metri.
• Islaiģīga uztrēšanās apvidū, lai atpūtos, saulotos, peldētos, vāktu dabas velties, zvejotu, noenkurotu vai piesietu laivu, ir atļauta tajās pašās vietās un ar tiem pašiem nosacījumiem kā pārvietojoties apvidū. Lai apstātos uz ilgāku laiku, ir jāņem zemes ipašnieka atļauja. Ja uzturas apzīmētās un iepriekš sagatavotās telšu un ugunsķūra vietās, tad atļauja nav vajadzīga.
• Ugunsķūru nedrīkst taisīt uz kūdras augšnes, akmeņu vai piekrastes smilts, bez atļaujas uguni var kurināt pārņemjamās pļiņās. Ugunsķūru kurināšanai drīkst savākt meža pakāišus. Ugunsķūram ir jābūt drošam, un aizējoj tam jābūt pilnībā nodzēstam.
• Publiski lietojamās ūdenstilpēs ir atļauts zvejoj bez maksas, lietojot vienu parasto rokās makšķeri. Makšķerēšana ar citiem zvejas līdzekļiem ir atļauta vienīgi, saņemot makšķerēšanas karti. Pieteikties interneta lapā www.pilet.ee.
• Medību noteikumi Igaunijā ir noteikti ar likumu, tie nepieder pie vispārējām tiesībām. Uz medību tiesībām var pieteikties interneta lapā www.pilet.ee.
• Ar suni atļauts pastaigāties dabā, tikai turot to pie siksnas, izņemot, ja notiek medības.
• Pārvietojoties apvidū, jāizvairās traucēt savvaļas zverus un putnus, jo īpaši viņu vairošanās un ligzdošanas vietās. Ūdenstilpēs ir aizliegts brukt zivju nārstošanas un lielās putnu ligzdošanas vietās.
• Valsts mezu apsaimniekošanas centrs, Kable dabas centrs +372 5302 0833, 505 8242
• Vides agentūra, Pērnavas nodaļa, +372 447 7388

Legend / Apzīmējumi

- attālums līdz ūpei
- vaitemaa veekoguni
- hotell, küllalimestaja
- viesnīca, viesu māja
- hostel
- lauku māja
- camping
- atpūtas vieta
- puhkekoht
- atpūtas vieta
- parkla
- gultasvietu skaits
- sauna
- pirts
- toitlustus
- ēdināšana
- telkimiskohad
- telšu vietas
- spordiväljakud
- sporta laukumi
- paadi rent
- laivu noma
- tasuta
- par brīvu
- tasuline
- maksas
- pikniku laud, pink
- piknika galdī, soli
- lõkkekoht
- ugunsķūra vieta
- kuivtuulett
- sausā tualete
- joogivesi
- saugāts ūdens
- elexer
- elektrība
- varijaluine
- nojūme
- pood
- veikals
- bensiinijaam
- degvielas uzpildes stacija
- kohvik
- kafējnicā
- jalakājate sild
- gājēju tilts
- vesiveski
- ūdensdzirnavas
- kārestik
- krāces
- vaatamisvārsusud
- apskates vietas
- turismiteenusud
- tūrīsmā pakalpojumi
- joele juurdepāās
- pieejas punkti ūpei
- marsruuti jūrvedes
- maršruti pa ezeriem
- kaugus, km
- attālumi, km
- Väljaoandja / Izdevējs: SA Lūuna-Eesti Turism koostās SA Pärnumaa Turismija / Nodibinājums Dienvidigauņijas tūrīsmā sadarbībā ar nodibinājumu Pērnavas tūrīsmā
- Kartograafija / Kartogrāfija: OÜ Kaardikirjastus Jāņa sēta / SIA "Karšu izdevniecība Jāņa sēta"
- Fotode autor / Foto: Elen Juurma

EE Pärnu jögi on 144 km pikk ning pikkuselt teine jõgi Eestis. Üldiselt on tegemist rahuliku jõega, kus võib ka koos lastega matkata. Jõgi saab alguse Järvamaal Rõosa-Allikul, kuid veematk on mõistlik alustada peale Paide linna, enne Paidet on jõgi kitsam ja jõe lähteosas on vette langenud puid jms. Jõesuu külalast alates, kust Pärnu jõkke suubub Navesti jõgi, muutub Pärnu jõgi väga laiaks. Jõel on mitmeid autosildasid, mis tagavad head võimalused kaanumatka alustamiseks ja lõpetamiseks. Läheduses või lausa otse jõe kaldale jääb üsna palju turismitegevteid, kus saab ka kannud rentida. Mitmepäevasteks matkadeks on võimalikud (tasulised) laagripaigad puhkemajade juures, Kurgjal talumuseumi ja Samliku vana koolimaja ouel. Kiiremat veevoolu saab tunda kevadise ja sügisese suurveega. Muul ajal väikestel kärestikel, vanadel veskitammidel või nendest järgi jäänud kivisemalteil kohtadel. Oma suuruse ja veehulga poolest on Pärnu jõgi kanuuga kenasti läbitav ka suvitil, kui veetase muutub madalamaks (v.a jõe algus ja mõni erandlik jõelõik, mis muutub madalama veetasemega kivisemaks ja veetaimedest küllastunuks). Mõõda jõge liikudes võib näha mitmekesist kaldamaastikku – nii kõrgemat kui ka madalamat kallast, nii metsatukkasid kui põllu- ja heinamaid ning ka asulaid ja kuduüvedes toimetavaid inimesi. Pärnu jõe teele jääb põnevaid vaatamisväärsusi: Tori asulas "Tori põrguna" tuntud devoniaegne liivakivipaljand, maalline Tūri linn ja C. R. Jakobsoni Talumuseum Kurgjal ning vanad veskid/veskivaremed/vabrikud. Mitmekesine linnustiku ja loomastikuga Pärnu jõel on suur tõenäosus näha jäälinnu, koskaid, sõtkaid, parte, tuttputte, viihitajaid jt veelinde. Hea õnne korral võib näha minki, saarmast või kobrast, sagedasti aga kobraste tegtuseisjalgi (näritud ja langetatud puud, pesakuhilad, tammid). Kala liigirikkuselt ja rohkuselt on Pärnu jõgi Eestis üks esimesi. Enimpüütud kalad on sarg, ahven, haug. Veematkajadki on tihtilugu kala püüdnud ja siis laagripaigas neid söögiks valmistanud.

Huvitav teada! Kivialal oli Pärnu jõgikond Eesti tēhidajma asustusega piirkondi. Pärnumaal Pulli küla juures paikneb Eesti vanim teadaolev asulakoht.

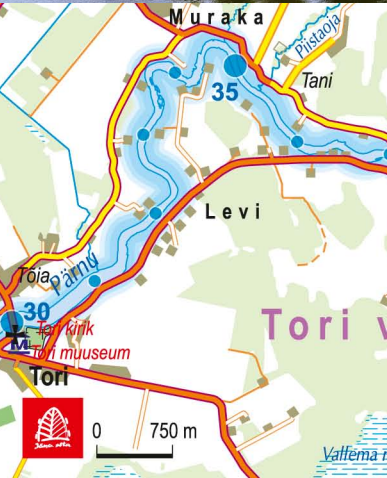


Turismiinfokeskus / Tūrīsmā infokācijas centrs:
Pärnu Külastuskeskus Pērnavas Apmeklētāju centrs
Uus 4, Pärnu 80010, +372 447 3000,
www.visitparnu.com

LV Pärnu ir 144 km gara, un tā ir otrā garākā upe Igaunijā. Upe kopumā ir mierīga, un pa to var brukt arī ar bērniem. Atkrūtu strauimi var just pavarasa un rudens pālu laikā. Citos periodos – braucot pa mazām krāčēm, pie vecu ūdensdzirnavu aizsprostiem vai no tiem pāri palikušajās akmeņainākajās vietās. Pärnu ir pietiekami liela un bagāta ar ūdeni, lai pa to būtu patikami brukt arī vasarās, kad ūdens līmenis kritas (izņemot upes sākumu un dažus atsevišķus upes posmus, kas kļūst akmeņaini un aizkus ar ūdensaugiem, ja ūdens līmenis ir zems). Braucot pa upi, skatam paveras daudzveidīga ainava – gan augstāki, gan zemāki krāsī, gan meža nogabali, gan lauki un sienu plāvas, kā arī apdzīvotas vietas, kur māju pagalmos darbojas cilvēki. Pärnu ceļā ir aizraujoši apskates objekti: Tori pagastā var apskatīt par Tori elli dēvēto devona perioda smilskamens atsegumu, gleznaino Tiri pilsetu un K. R. Jakobsona muzejmāju Kurgjā, veldz dzirnavas, dzirnavu drupas un rūpnīcas. Putnu un dzīvnieku sugām bagātā Pärnu upē ir liela iespēja ieraudzīt zivju dzenišus, gauras, gaigalas, pīles, cekulainos dūkurus, tīlītes u.c. ūdensputnus. Ja laimejas, tad var redzēt ūdēli, ūdru vai bebru, taču biežāk bebru darbošanās pēdas – nograuztus un noģatāmat kallast, nii matsatukkasid kui pōllu- ja heinamaid ning ka asulaid ja kuduūvedes toimetavaid inimesi. Pārnu jõe teele jāāb pōnevaid vaatasivāārsusi: Tori asulas "Tori pōrguna" tuntud devoniaegne liivakivipaljand, maallīne Tūri linn ja C. R. Jakobsoni Talumuseum Kurgjal ning vanad veskid/veskivaremed/vabrikud. Mitmekesīne līnnustiku ja loomastikuga Pārnu jõel on suur tõenäosus nāha jāālinnu, koskaid, sõtkaid, parte, tuttputte, viihitajaid jt veelinde. Hea õnne korral vōib nāha minki, saarmast vōi kobrast, sagedasti aga kobraste tegtuseisjalgi (nāritud ja langetatud puud, pesakuhilad, tammid). Kala liigirikkuselt ja rohkuselt on Pārnu jõgi Eestis üks esimesi. Enimpūyūūd kalad on sarg, ahven, haug. Veematkejādki on tihtilugu kala pūyūdnuđ ja siis laagripaigas neid sōōģiks valmīstanud.

Huvitav teada! Kivialal oli Pärnu jõgikond Eesti tēhidajma asustusega piirkondi. Pärnumaal Pulli küla juures paikneb Eesti vanim teadaolev asulakoht.





15 Eesti Sõjameeste Mälestuskirik
Kirik on pühendatud kõigile Teise maailmasõja ohvritele ning siin tähistatakse Eesti ajaloolisi tähtpäevi. Kirikuaias asub Eesti esimene ratsamonument "Püha Jüri võitlus lohega".
LV / Igaunijas Karaviru piemīņas baznīca
Baznīca ir veltīta visiem Otrā pasaules kara upuriem, un seīt tiek atzīmētas Igaunijas vēsturiskās atceres dienas. Baznīcas dārzā atrodas Igaunijas pirmais pieminēklis jātniekam ar zirgu – "Svētais Juris cīņā ar pūķi".

16 KLAARA-MANNI PUHKE- JA SEMINARIKESKUS
~ 200 m
+372 5645 7745, www.klaaramanni.ee

17 Kalevipoja Vestitaskukivi e. Võnnukivi
Suurim kaitsealune rändrahn Pärnumaal.
LV / Kalevipoega vestes kabatiņas akmens jeb Vennu akmens
Lielākais aizsargājams laukakmens Pērnavas apriņķī.

18 Pulli
Ligi 11000 aastat vana inimasulakoht on Eesti vanim. Siinsed arheoloogilised leiud on osaliselt eksponeeritud Pärnu Muuseumis.
LV / Pulli
Aptuveni 11 000 gadu senā apdzīvotā vieta ir vecākā Igaunijā. Daļa no arheoloģiskajiem atradumiem ir izstādīta Pērnavas muzejā.

H Sindi paisust ūber vedamīse koht LV / Sindi aizsprosta apīešanas vieta

19 Sindi pais
Paisu pikkus on 151 m ja kõrgus 4,6 m.
LV / Sindi aizsprosts
Aizsprosta garums ir 151 m, augstums – 4,6 m.

20 Sindi forell
+372 5598 4204, www.sindiforell.ee
Siit avaneb kaunis vaade otse Sindi paisule. Sindi Forellis valmistavad kokad Sulle sinu pūitūd kaladest kiiresti hõrgutava eīne, mida vōid sūia kohapeal vōi vīia kaasa.
LV / Kafejnica "Sindi forell"
No šejienes paveras skaists skats uz Sindi aizsprostu. Kafejnīcas pavāri no jūsu ķertajām zīvīm ātri pagatavos gardu maltīti, ko varēsiet baudīt uz vietas vai paņēmt līdzi.

i Sindi paisust ūber vedamīse koht LV / Sindi aizsprosta apīešanas vieta

VEETURISMI MARSRUUDID JA JÕELE JUURDEPÄÄS / MARŠRUTI UN PIEEJAS PUNKTI UPEI

21 MARKNA TURISMITALU
~ 100 m
+372 5345 6053, www.marknatalu.ee

22 Kiviaja õpperada
Rajal paiknevad infostendid tutvustavad objekte ja nägemust kiviaegsest külast, Sindi-Lodja asula ajalugu, merede ja jõgede muutumust aja jooksul, sõdade ajalugu jne.
LV / Akmens laikmeta mācību taka
Pie mācību takas esošie informatīvie stendi iepazīstina ar akmens laikmeta ciema objektiem un parādībām, Sindi-Lodjas apmetņu vēsturi, jūru un upju pārmaiņām laika gaitā, karu vēsturi u.c.

23 Tammiste metsarada
2,8 km pikkune matkarada. Rajal on 18 vaatluspunkti, mis tutvustavad metsa elu, metsade majandamist ja metsahoidu.
LV / Tammistes pārgājēnu taka
2,8 km gara pārgājēnu taka. Uz takas ir 18 skatu punkti, kas iepazīstina ar meža dzīvi, meža apsaimniekošanu un uzturēšanu.

K Sild. LV / Tilts

24 KONSE MOTELL JA KARAVAN KĀMPING
~ 20 m
aerupaat, vesijalgratas / airu laivas, ūdens velosipēdi
+372 5343 5092, www.konse.ee

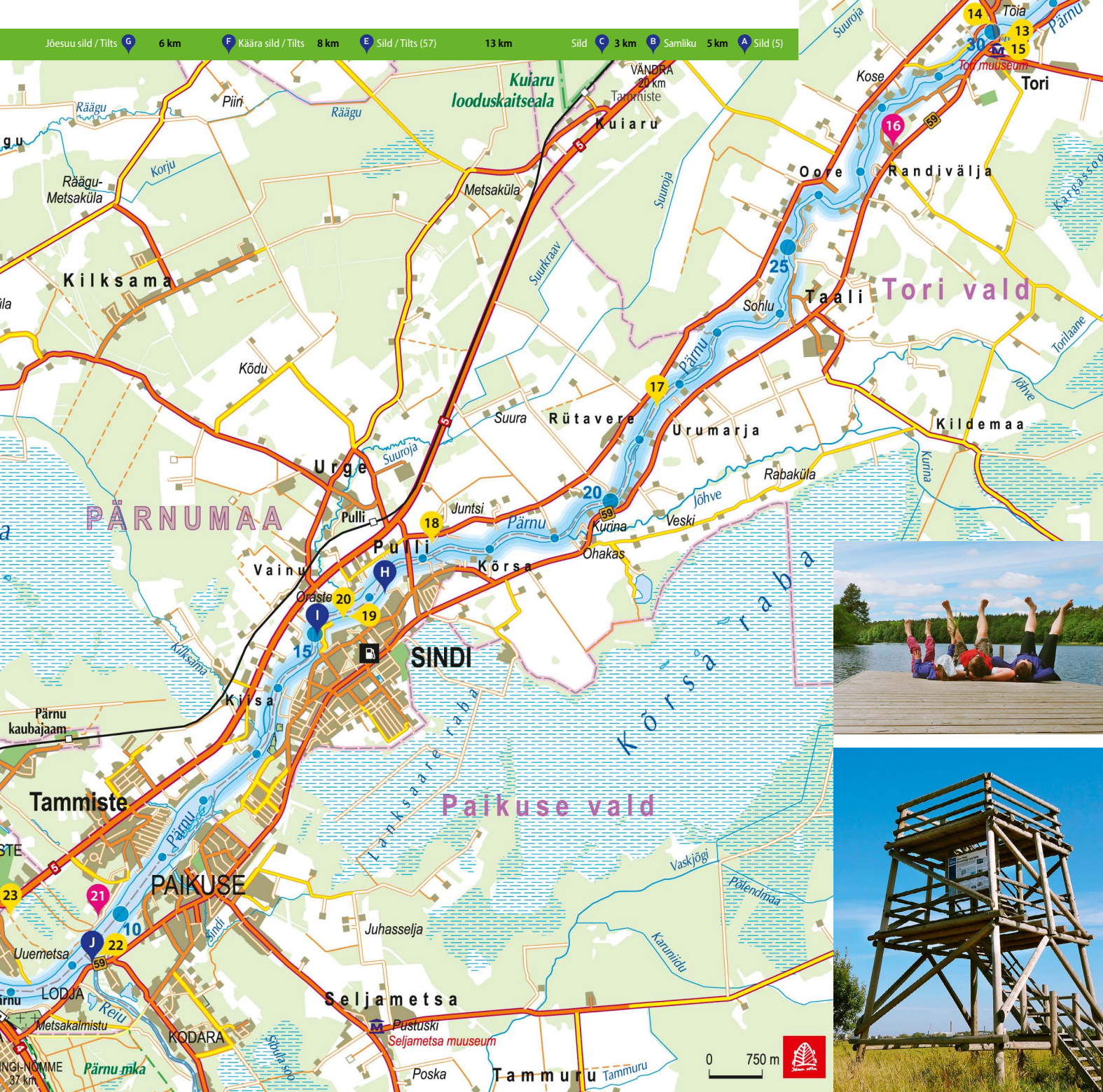
L Sild. LV / Tilts

25 PÄRNU JAHTKLUBI KÜLALISTEMAJA
~ 20 m
+372 447 1740, www.jahtklubi.ee

26 Vana-Pärnu linnuvaatlustorn
Jõe ja mere piiril asuv 8 m kõrgune vaatlustorn. Tornist avaneb huvitav vaade Pärnu jõe suudmele, muulidele ja linna pikale liivasele rannaribale.
LV / Vana-Pernu putnu vērošanas tornis
Uz upes un jūras robežas esošs 8 m augsts novērošanas tornis. No torņa paveras interesants skats uz Pärnu grīvu, moliem un pilsētas garo, smilšaino pludmales joslu.

27 Linnuvaatlustorn LV / Putnu vērošanas tornis
Papiniidu tänav 90

28 Linnuvaatlustorn LV / Putnu vērošanas tornis
Hirve tänav



Linnuvaatlustorn Putnu vērošanas tornis (Hirve tänav) 550 m