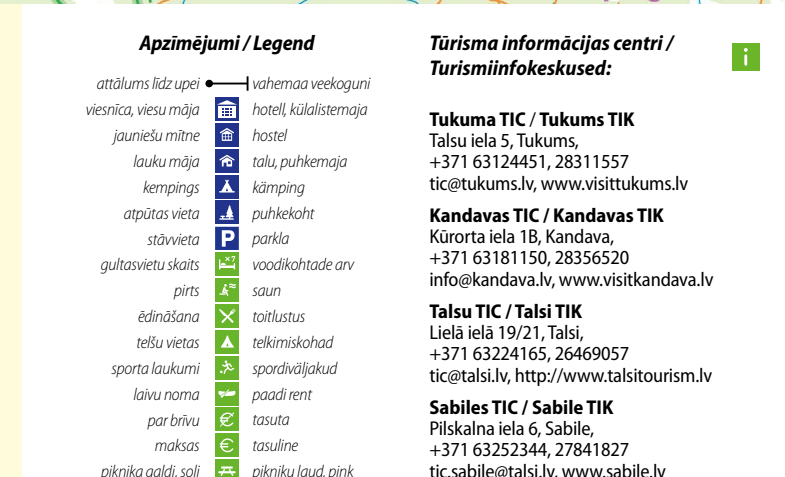
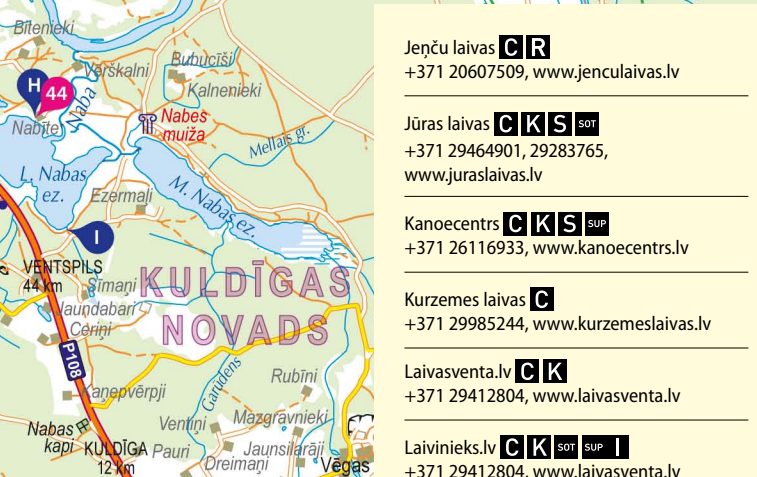
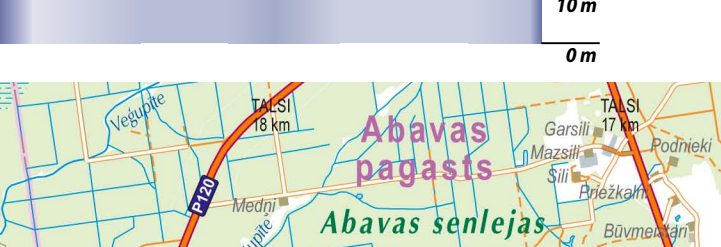
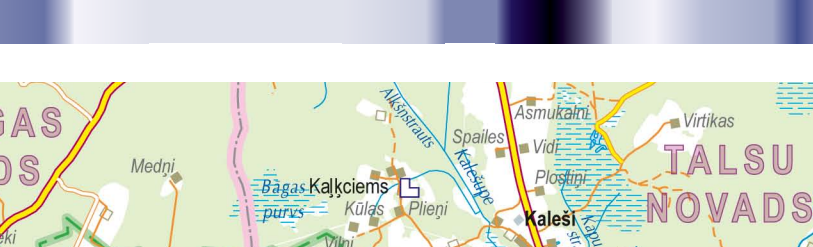
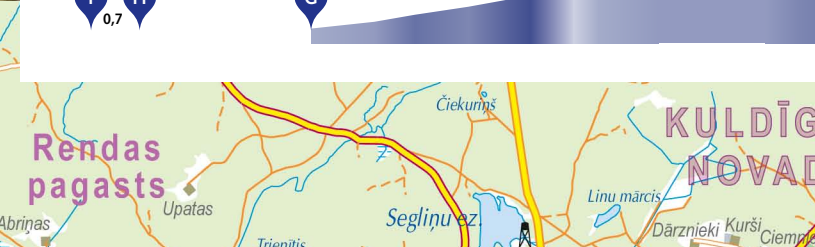
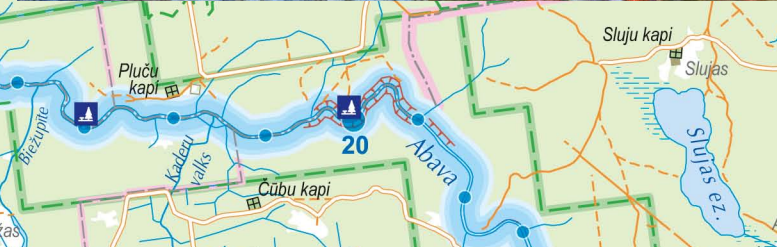
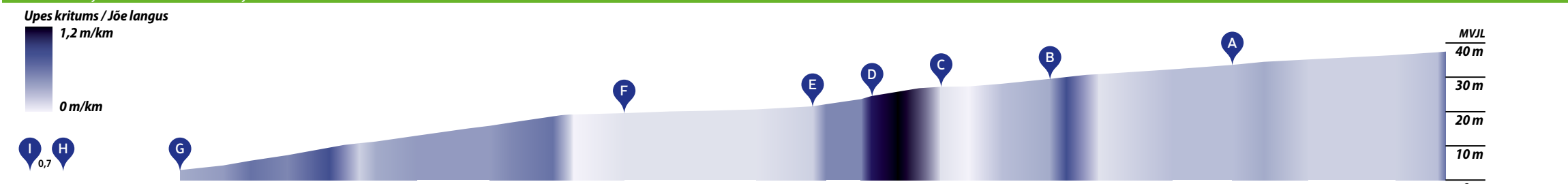




MARŠRUTI UN PIEJAS PUNKTI UPEI / VEETURISMI MARSRUUDID JA JŌLE JUURDEPĀŠ

Lielais Nabes ezers	8,2	Ieteka Ventā	34 km	Renda	15 km	Veģi	5,5	Abavas rumba	5,4	Sabile	7,5	Plosti	15,1 km	Kandava
---------------------	-----	--------------	-------	-------	-------	------	-----	--------------	-----	--------	-----	--------	---------	---------



Jeņču laivas CR
+371 20607509, www.jenculaivas.lv

Jūras laivas CKKS
+371 29464901, 29283765, www.juraslaivas.lv

Kanoecentrs CKKS SUP
+371 26116933, www.kanoecentrs.lv

Kurzemes laivas C
+371 29985244, www.kurzemeslaivas.lv

Laivasventa.lv CKK
+371 29412804, www.laivasventa.lv

Laivinieks.lv CKK SUP I
+371 29412804, www.laivasventa.lv

Lapsas C
+371 29135682, www.laivubaze.lv

Mučas CKK SUP IR
+371 26132961, www.laivunoma.com

Niknās Laivas K
+371 26377055, www.niknaslaivas.lv

Pārcēlājs C +371 26426992

Plosti CKK
+371 26310303, www.plosti.lv

Roto C +371 29199834

Sofijas Laivas CKK
+371 29339677, www.sofijaslaivas.lv

Apzīmējumi / Legend

attālums līdz upei	vahemaa veekoguni
viesnīca, viesu māja	hoteli, kullalistemaja
jauniešu mitne	hostel
lauku māja	talu, puhkemaja
kempings	kāmping
atpūtas vieta	puhkekoht
stāvvietā	parka
gultasvietu skaits	voodikohtade arv
pirts	saun
ēdināšana	toitlustus
teļu vietas	telkimiskohad
sporta laukumi	spordivajakud
laivu noma	paadi rent
par brīvu maksas	par brīvu maksas
picnikas galdī, soli	picniku laud, pink
ugunsкура vieta	lōkkekoht
saušā tualete	kuivtualett
dzeramais ūdens	joogivesi
elektrība	eleker
nojueme	varjujalune
veikals	pood
degvielas uzpildes stacija	bensiniijaam
kafejnīca	kohvik
gājēju tilts	jalakājate sild
ūdensdzirnavas	vesiveski
krāces	kārestik
metri virs jūras līmeņa	MVJL meetrit mere pinnast
apskates vietas	vaatamisvāārsused
tūrisma pakalpojumi	turismiteenused
pieejas punkti upei	jōle juurdepāšs
maršruti pa ezeriem	maršruuti jārvedes
attālumi, km	kaugus, km

28 ABAVAS RUMBA 10 m
+371 22015165, www.abavasrumba.lv
Abavas Rumba ir aptuveni 1 m augsts un 35 m plats ūdenskritums, kas izveidojies, Abavas straumei plūstot pāri dolomīta sliekšnim. Laivotājiem ieteicams laivas apņemt pa Rumbas labo pusi. **EE / Abavas Rumba** o umbes 1 kōrgune ja 35 m laiune kosk, mis on tekkinud Abava voolamisel ūle dolomīdist kūnnise. Matkajatele soovītame paete paremat kallast pidi kanda ūle kose.

29 KAĶU RUMBA
Krāce atrodas Abavā pie Svētes, ap 1,5 km lejpus Abavas rumbas. Mazūdens periodā izteikta krāce ar zemūdens dolomīta atsegumiem. Abavas kreisajā krastā aiz salas – dažus metrus augsts smilšakmens-dolomīta atsegums. **EE / Kaķu rumba** Kārestik asub Abava jōes Svēte lāhedal, umbes 1,5 km allpool Abava koske. Madal-vee periodil tugev kārestik veaaluse

26 PEDVĀLES BRĪVDABAS MĀKSLAS MUZEJS 705 m
+371 29133374, 63252249, www.pedvale.lv
Muzeja pastāvīgo kolekciju veido vairāk nekā 150 mākslas darbu, kas radīti simpoziju, plenēru un darbnīcu laikā. **EE / Pedvāle Vabaōhu kunstimuseum** Muuseumi pōhikolektsioon koosneb rohkem kui 150 kunstiteosest, mis on loodud sūmpoosiumite ja tōōkodade ajal.

27 RAMBULES 300 m
Raina iela 1, Sabile, +371 29244964, 29498097, www.rambules.times.lv

32 Laupitāju ala 100 m
Stāsta, ka 19. gs. laupitāji uzbrukuši laivām, kas braukušas pa Abavas upi, un mantu viņi slēpuši šajā alā. Alā var ieiet pietupjoties, pēc tam gan kādu brīdi var iztaisnoties visā augumā, bet tad atkal, lai tiktu uz priekšu, jālien uz vēdera. Šādi alu var izlozēt 11 m dziļumā. **EE / Rōōvli koobas** Koopasse saab siseneda vaid kūkakal, veidi edasi liikudes on vōimalik pūsti tōusta, aga siis taas edasi pāšemiseks peab kōhuli viskuma. Niivīisi saab koopaga tutvuda 11 meetri sūgavuses.

33 Māras kambari 100 m
Abavas ielejas labā krasta smilšakmens atsegumā. Sena kulta vieta. **EE / Māra kambrid** Looduslikult tekkinud koobaste sūsteem Abava oru parema kalda liivakivi paljandis. lidne ohvrīpaik.

34 AVOTI 10 m
+371 29466501, 29283765, www.juraslaivas.lv

35 RENDA

36 Kafejnīca "Abavas pagrabīns" 10 m
+371 26493871
EE / Kohvik "Abavas pagrabīns"

37 ABAVAS 10 m
+371 29286489, www.abavaslaivas.lv

38 Mazrendas ūdenskritums 20 m
Abavas kreisajā krastā atrodas Mazrendas ūdenskritums. Nelielais strautiņš netālu no Abavas krasta izveidojis krāšņu Looduslikult tekkinud koobaste sūsteem Abava oru parema kalda liivakivi paljandis. lidne ohvrīpaik.

39 CEĻMALĪ 10 m
+371 29331749, 29102796

40 Zilumu ieži
Atsegumi vietām līdz pat 15 m augstumā, lielākoties apauguši ar kokiem. **EE / Zilumu paljandid.** Kohati kuni 15 m kōrgused paljandid, suuremalt jaolt puudega kinni kasvanud.

41 Galmīcu klīnts. Lielākais smilšakmens atsegums Abavas krastos – 30 m augsts un 70 m garš. No klīnts nišas izplūst Galmīcu avotiņš. **EE / Galmīcu jārsak.** 30 m kōrgune ja 70 m

42 Lējeju (Sildruvu) klīnts
labajā krastā ar nelielu ūdenskritumu. **EE / Lējeju (Sildruvu) jārsakud** paremal kaldal vāikesese kosega.

43 Muizārāju klīnts
Pēdējais atsegums Abavas kreisajā krastā pirms ietekas Ventā. **EE / Muizārāju jārsakud** – viimane vasaku kalda paljandīstest enne Abava suubumist Ventasse.

44 NABĪTE 10 m
+371 2945890, 26327997, www.nabite.lv

L. Nabes ezera dienvidu krasts EE / L. Nabes (Suure Nabes) jārve lōunakallas

