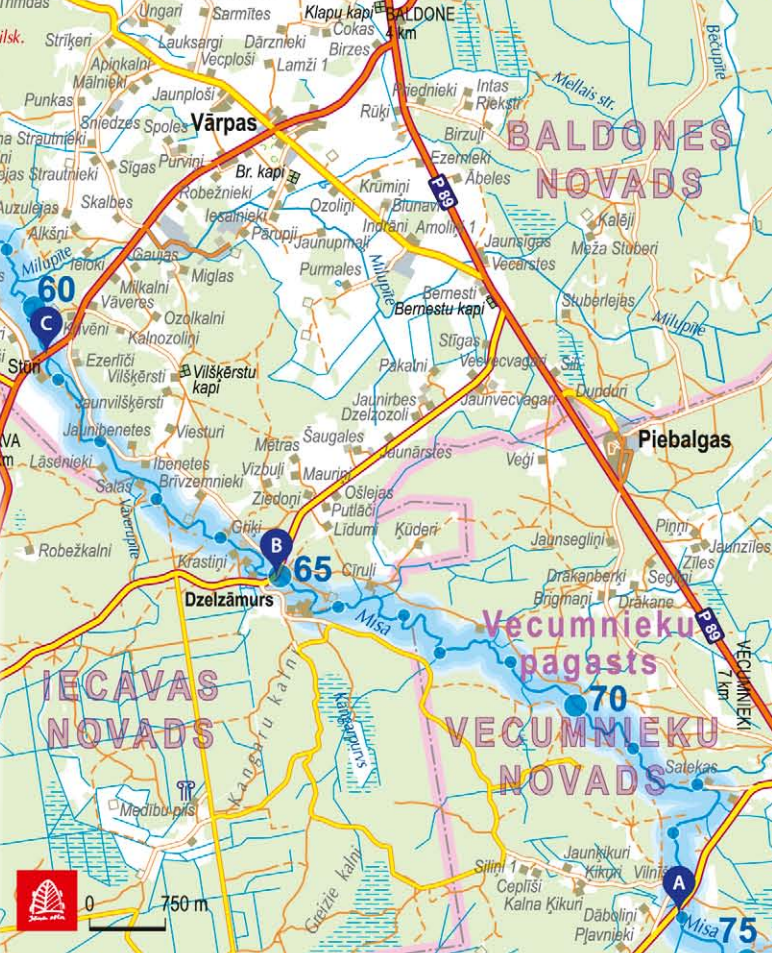

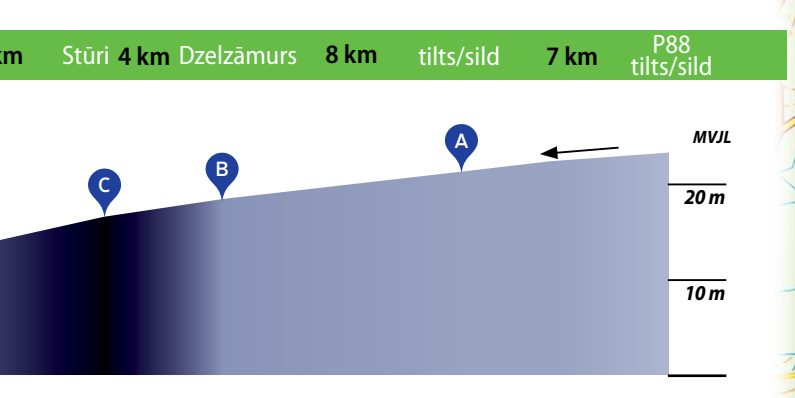
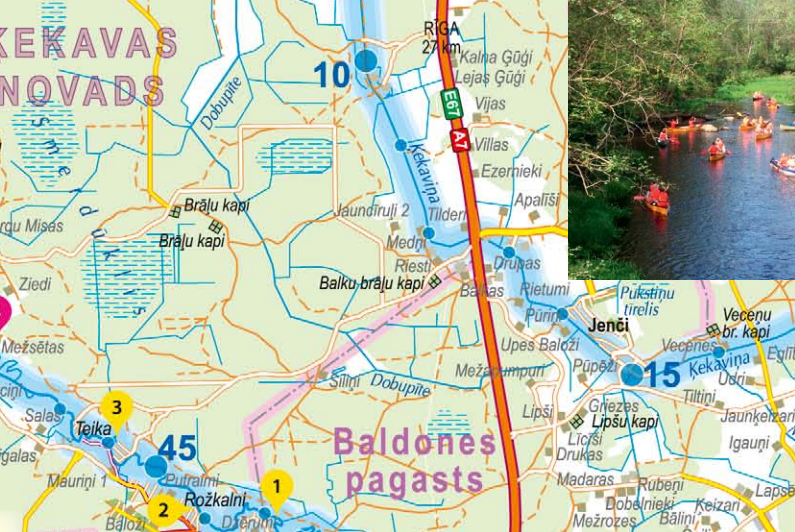


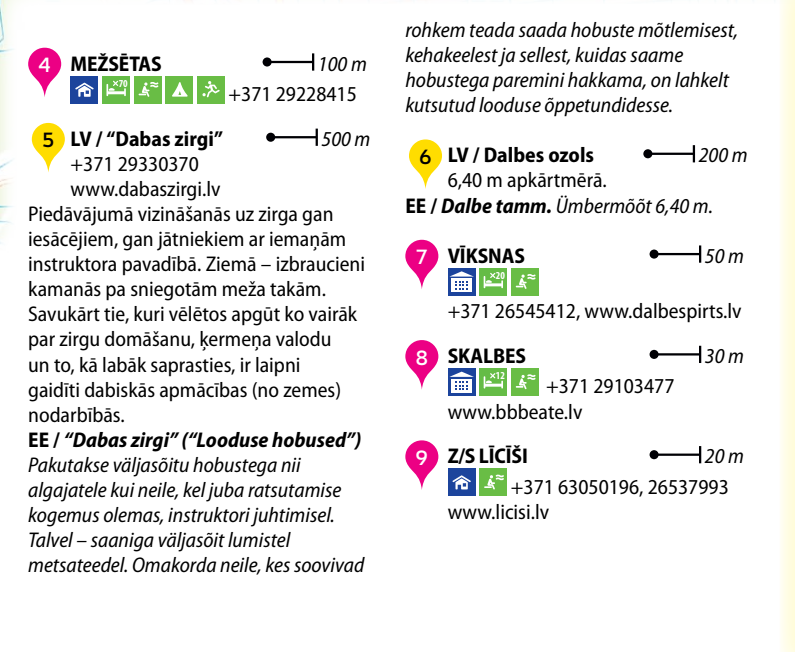
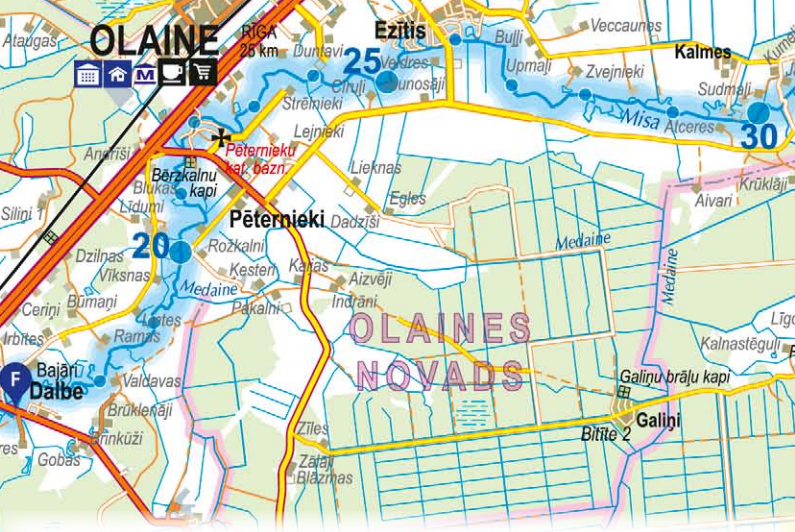

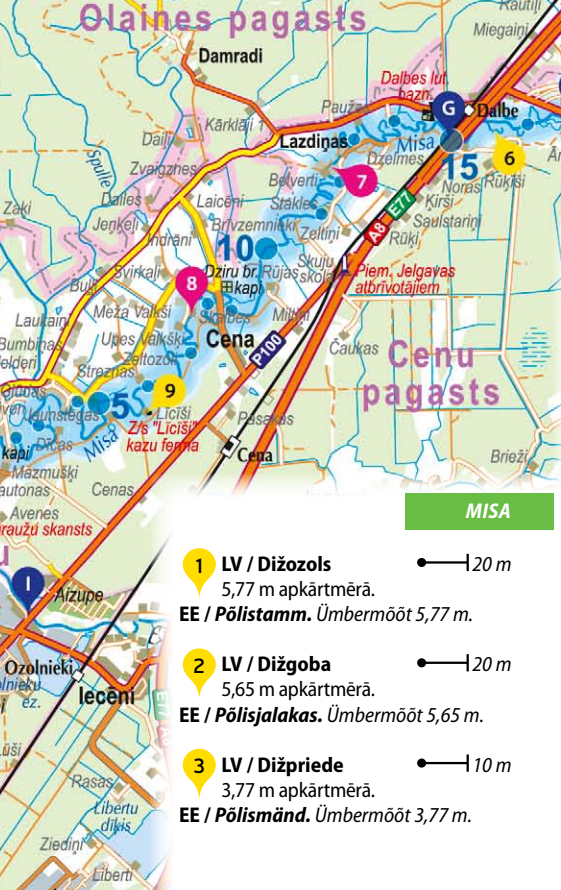
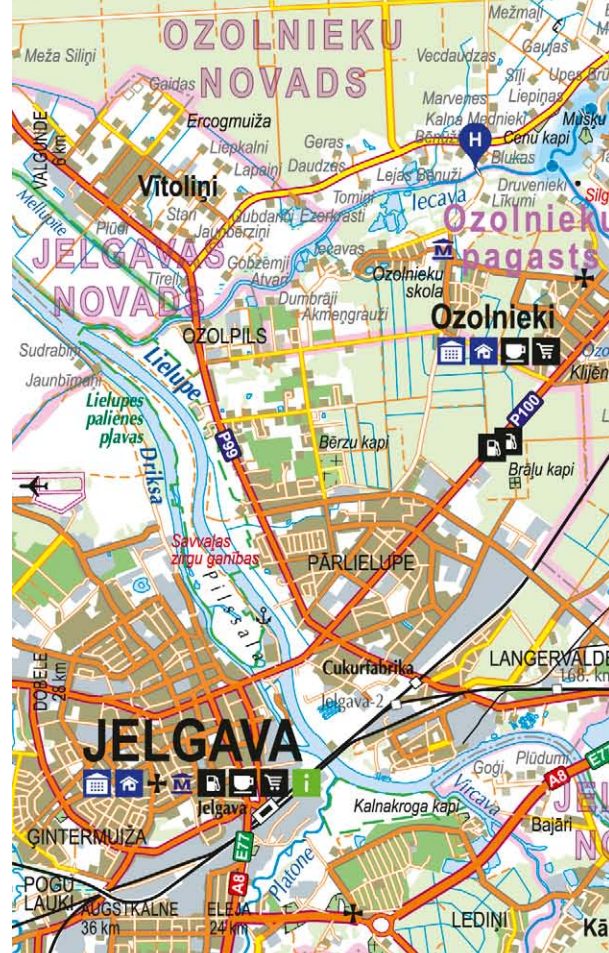


Apzīmējumi / Legend

- attālums līdz upei
- vahemaa veekoguni
- viensica, viesu māja
- hotell, kūlalistemaja
- hostel
- jauniešu mitne
- hostel
- lauku māja
- talū, puhkemaja
- kempings
- kāmping
- atpūtas vieta
- puhkekoht
- stāvieta
- parka
- gultasvietu skaits
- woodkohtade arv
- piirts
- saun
- ēdināšana
- toitlustus
- telšu vietas
- telkiskahad
- sporda laukumi
- spordiväljakud
- laivu noma
- paadi rent
- par brīvu
- tasuta
- maksas
- tasuline
- piķnika galdi, soli
- piķniku laud, pink
- ugunsкура vieta
- lökkekoht
- sausā tualete
- kuivtualett
- dzeramais ūdens
- joogivesi
- elektrība
- elekt
- nojume
- varjualone
- veikals
- pood
- degvielas uzpildes stacija
- bensinijaam
- kafejnīca
- kohvik
- gājēju tilts
- jalakājiate sild
- ūdēnsdzirnavas
- vesiveski
- krāces
- metri virs jūras līmeņa
- MVJL meetrit mere pinnast
- vaatamisvāirsused
- apskates vietas
- 4
- tūrisma pakalpojumi
- turismiteenesed
- pieejas punkti upei
- 1
- jõeie juurdepāas
- A
- maršruti pa ezeriem
- marsruuti jārvedes
- attālumi, km
- 45
- 1km

Izdevējs / Vāļjaandja:
Rīgas plānošanas reģions / Rīa planeerimise reģioon
Kartogrāfija / Kartograafia: SIA "Karsu izdevniecība
Jāņa sēta" / OÜ Kaardikirjastus Jāņa Sēta
Foto / Piltide autorid:
Rīgas plānošanas reģiona arhīvs, Jenču laivas
Rīa planeerimise reģiooni pildiarhīv, Jenču laivas



- 4 MEŽSĒTAS** +371 29228415
- 5 LV / "Dabas zirgi"** +371 29330370
www.dabaszirgi.lv
- 6 LV / Dalbes ozols** 6,40 m apkārtmērā.
- 7 VĪKSNAS** +371 26545412, www.dalbespirts.lv
- 8 SKALBES** +371 29103477
www.bbbate.lv
- 9 Z/S LĪCIŠI** +371 63050196, 26537993
www.licisi.lv
- rohkem teada saada hobuste mōtlemisest, kehakeelst ja sellst, kuidas saame hobustega paremini hakkama, on lahelt kutsutud looduse õppetundisdes.**
- rohkem teada saada hobuste mōtlemisest, kehakeelst ja sellst, kuidas saame hobustega paremini hakkama, on lahelt kutsutud looduse õppetundisdes.**
- rohkem teada saada hobuste mōtlemisest, kehakeelst ja sellst, kuidas saame hobustega paremini hakkama, on lahelt kutsutud looduse õppetundisdes.**

- Laivu noma / Etevtōjad Visitkaardid**
- C** Kanoe / Kanuu
- K** Smalītes, kajaki / Kanuud, sūstād
- S** Jūras laivu noma / Sea kayaks
- I** Piepūsamās laivas / Kummipaadid
- SUP** SUP
- R** Pontonu plosts (ar cietu pamatni) / Rafts
- sot** Kajaks ar sēdvietu uz laivas virsmas / Sit-On-Top kayak
- Campo C K I** +371 29404049, www.campo.lv
- Ciprese C** +371 20089167, www.ciprese.lv
- Jenču laivas C** +371 20607509, www.jenculaivas.lv
- Laivinieks.lv C K S I SUP sot** +371 27878757, www.laivinieks.lv
- Mučas C K I** +371 29211634, www.laivunoma.com
- Rīgas laivas K** +371 26559398, www.rigaslaivas.lv
- Tūrisma informācijas centri / Turismiinfokeskused:**
- Ķekavas Tūrisma koordinācijas centrs / Ķekava Turismi koordinatsiooni keskus**
+371 67935826, 27017333
Rīgas iela 26 (Doles Tautas nams), Ķekava, Ķekavas novads
turisms@kekava.lv, www.parturismu.lv
- Salaspils novada TIC / Salaspils valla TIK**
+371 67945440, Miera iela 1, Salaspils
visit@salaspils.lv, www.salaspils.lv

MARŠRUTI UN PIEJAS PUNKTI UPEI / VEETURISMI MARSRUUDID JA JŌELE JUURDEPĀS

Ozolnieki 16,5 km Dzelzceļa tilts Raudtee sild 1,3 Dalbe 20 km V7 Plakanciems 15 km A7 tilts/sild 7 km Stūri 4 km Dzelzāmurs 8 km tilts/sild 7 km P88 tilts/sild

