

1: 75 000

EN RU

WATER TOURISM MAP

КАРТА ВОДНОГО ТУРИЗМА

117 KM PADDLING НА КАНОЭ

9 ROUTES МАРШРУТОВ

7 DAYS ДНЕЙ

Latvia / Латвия

Abava

Imula, Amula

Important to know!

- You can paddle on the Abava river with all kinds of boats;
- "River collectors" can extend the routes by getting in boats by the Vaski bridge (motorway P104 Tukums – Jaunpils). Here you have to be ready for shallow and impossible places.
- In routes from Kandava to Renda, getting from the start and to the finish points can be scheduled by public transportation.
- When you paddle, you can find directions on trees on river banks and other markers that show you the distance to Renda and further to Venta.

- Respect the private property and protect the nature, leave the camp sites clean and tidy, take the garbage with you! The Abava river between Kandava and up to the mouth of the Venta river flows through Abava nature park area.
- Cooking is recommended on the portable cooking stove. You can make bonfire only in places where it is allowed and do not leave camp-fire without supervision.
- Be responsible – use safety vest, it is mandatory for children under 12.
- Avoid drinking alcohol.

- Choose safe place for swimming and adequate for your swimming skills!
- When you're in the boat, do not stand up – you will fall in water! Be careful while climbing into the boat and approaching the shore – these are main causes for falling into the water!
- At least one mobile phone has to be hermetically packaged. Make sure you have a boat lessor phone number, in case you need evacuation! Between Renda and the place where Abava flows into Venta, access points are few and evacuation possibilities are limited.

- When paddling into the Venta river follow your boat rental company's recommendations, and either stop paddling at the place where the Abava flows into the Venta river or continue along the path of the Venta (6,8 km) and Nabe-channel (1,5 km) to the Lielais-Nabes lake camping site "Nabite" or across the lake (900 m) to the Southern bank.

- Заплывая в Венту, нужно соблюдать рекомендации вашего предприятия по прокату лодок, и нужно завершить плавание в устье Ававы или продолжить путь по Венте (6,8 км) и каналу Набес (1,5 км) до кемпинга "Набите" на озере Лиелайс Набес или через озеро (900 м) до его южного берега.

The most popular routes:

Kandava – Sabile 23,5 km
Kandava – Plosti 15,3 km
Plosti – Waterfall of the Abava river 13,7 km
Sabile – Renda 26 km
Waterfall of the Abava river – Renda 20,6 km
Renda – mouth of the Abava river 34,3 km
Kandava – Lielais-Nabes Lake 92,2 km

The **Imula** and the **Amula** rivers are the tributaries of the Abava river that invites to enjoy rafting in the spring and autumn at the high water level. Rivers contain obstacles some of which are impassable. The Imula is a classic one-day spring swift paddling river that will not disappoint adrenalin fans and nature lovers. 15 km long route starts at Pūces and ends shortly before the outfall at Abava Plosti bridge.

The Amula river, just like its "sister" Imula, is rushing down the Abava valley forming

Внимание!

- Абава подходит для всех видов лодок;
- "Коллекционеры рек" могут удлинить маршруты, садясь в лодку у моста Васку (автодорога P104 Тукумс – Яунпилс). Здесь нужно учитывать мели и непроходимые места.
- На маршрутах от Кандавы до Ренды до старта и от финиша можно пользоваться общественным транспортом.
- Во время плавания на прибрежных деревьях и других ориентирах увидите указатели километров до Ренды и дальше до Венты.
- Относитесь с уважением к частной собственности и берегите природу, место стоянки оставляйте чистым и убранным, а мусор унесите с собой! Река Абава на участке от Кандавы до своего устья протекает по территории природного парка древней долины Ававы.

- Для приготовления пищи желательно использовать примус. Если разводите костер, то делайте это только в отведенных для этого местах. Не оставляйте костер без присмотра.
- Пользуйтесь спасательным жилетом, детям до 12 лет – обязательно!
- Не употребляйте алкоголь.

- Для купания выбирай места, соответствующие твоему умению плавать!
- В лодке не вставай – перевернешься! Будь осторожен, залезая в лодку или приближаясь к берегу, в таких случаях чаще всего можно упасть в реку!

- Должен быть герметично упакован хотя бы один мобильный телефон, убедись, есть ли у тебя номер телефона арендодателя лодок, на случай, если понадобится эвакуация! На участке от Ренды до устья Ававы мало мест доступа к реке, поэтому возможностей для эвакуации немного.
- Заплывая в Венту, нужно соблюдать рекомендации вашего предприятия по прокату лодок, и нужно завершить плавание в устье Ававы или продолжить путь по Венте (6,8 км) и каналу Набес (1,5 км) до кемпинга "Набите" на озере Лиелайс Набес или через озеро (900 м) до его южного берега.

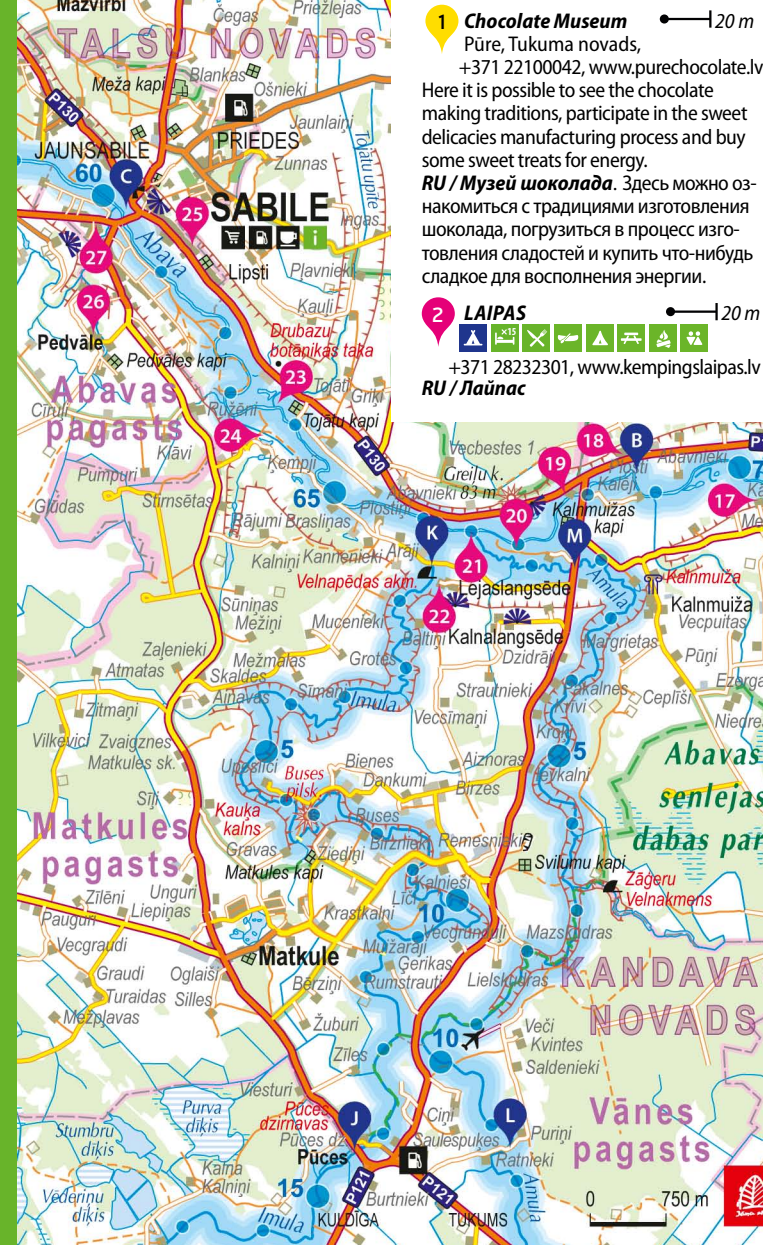
Самые популярные маршруты:

Кандава – Сабиле 23,5 км
Кандава – Плосты 15,3 км
Плосты – Ававас Румба 13,7 км
Сабиле – Ренда 26 км
Ававас Румба – Ренда 20,6 км
Ренда – устье Ававы 34,3 км
Кандава – озеро Лиелайс Набес 92,2 км

the narrow and deep side ravine. Well suited for active spring rides. Subjectively assessing it seems even faster and technically more difficult than the Imula river, but is less popular due to lack of extensive landscapes. 10 km long route starts at Pūces and ends shortly before the outfall at Abava Plosti bridge.

The most popular routes:

Pūces – Vītiņi 13,9 km (Имула)
Pūces – Plosti bridge 9,8 km (Амула)



1 Chocolate Museum
Pūre, Tukuma novads,
+371 22100042, www.purechocolate.lv

Here it is possible to see the chocolate making traditions, participate in the sweet delicacies manufacturing process and buy some sweet treats for energy.
RU / Музей шоколада. Здесь можно ознакомиться с традициями изготовления шоколада, погрузиться в процесс изготовления сладостей и купить что-нибудь сладкое для восполнения энергии.

2 LAIPAS
+371 28232301, www.kempingslaipas.lv
RU / Лаипас

3 SUMBRŠ
+371 63181070, 29166751,
www.sumbrs.viss.lv

RU / Сумбрс
4 TEIKAS
+371 29132895, www.teikas.viss.lv
RU / Теикас

A Kandava is a traditional, green provincial town of Kurzeme with ancient, romantic landscape – cobbled streets, ancient courtyards, building vaults and bright greenery.
RU / Кандава – классический латышский зеленый городок в Курземе со старинным романтическим пейзажем – с вымышленными брусчаткой улочками, старинными дворами, сводчатыми зданиями и пышной зеленью.

RU / Каменный мост в Кандаве
Старейший каменный мост в Латвии, построенный в 1873 году. Пока не было моста, через Абаву переправлялись на переправе, а для пешеходов соорудились мостки. Там же, около моста, находится скульптура "Мальчик, плывущий на лодке".

6 KANDAVA TECHNICAL COLLEGE
Valteru iela 6/3, Kandava,
+371 63122502, 29275398,
www.kandavastehnikums.lv
RU / Кандавский техникум

7 NĀRIŅA
Daigones iela 6, Kandava,
+371 29105411, saltums@inbox.lv
RU / Нариня

8 DIŽPRIEDES
+371 26555597, www.dizpriedes.lv
RU / Дижприедес

9 PILS
Pils iela 7, Kandava, +371 26438887,
63124919, www.guesthousepils.com
RU / Пилс

10 KANDAVA
Sables iela 3, Kandava,
+371 63181643, 29450346,
www.hotelkandava.viss.lv
RU / Кандава

5 Stone Wall Bridge in Kandava
The oldest Latvian stone wall bridge, built in 1873. Until the bridge was built, cargo was transported over the Abava river with ferry, there was a plank-way for pedestrians. There is also a sculpture at the bridge "Paddling Little acorn".



11 KANDAVA SPORTS HALL
Skolas iela 12, Kandava,
+371 29275751
RU / Кандавский спортивный холл

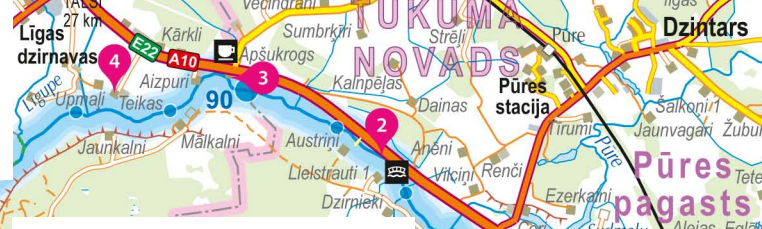
12 Čūžu swamp trail and resting-area
+371 28396830, www.senleja.lv
The only place in Latvia where post-glacial plant golden hard hack grows in such a large and wild area. There is a trail in a swamp and it is 2,1 km long. Trail also leads to a sulphur spring.

RU / Тропа болота Чужу и место для отдыха. Единственное в Латвии место, где на обширной площади произрастает послеледниковый дикий курлышский чай. Через болото до самого серного источника проложена тропа длиной 2,1 км.

13 VECIE OZOLĀJI
+371 28371554,
www.kandavasdraudze.lv
Kandava rectory is at the end of 900 m long trail which leads near the precipice.

RU / Вецие Озолāju. Тропа длиной 900 м вверх по отвесному берегу ведет до усадьбы кандавского пастора.

14 Fishermen's Bridge
Unfinished concrete bridge across the Abava river.
RU / Рыбацкий мост. Недостроенный железобетонный мост через Абаву.



15 SVĪĻU PRIEDES
+371 29190013
RU / Свилю приедес (Сосны Свилю)

16 Abava Devil's Cave and Devil's Rock
Devil's Rock is a reddish coloured, oval stone with a girth of 15 m, here you can see Abava valley. In ravine next to it there is a sandstone outcrop with two caves. The bigger one – the Devil's Cave. Its length – 8,5 meters, height – 2,4 m, width about 1 m.

RU / Чертова пещера и Чертов камень на Абаве. Чертов камень – камень красного цвета, овальной формы в обхвате 15 м, отсюда открывается вид на древнюю долину Ававы. Рядом в ложбине песчаник с двумя пещерами. Самая большая из них Велнала (Чертова пещера). Ее длина 8,5 м, высота 2,4 м, ширина ~ 1 м.

17 KĀRKLI
+371 29177356, 26141371,
www.karkli.lv
RU / Каркли

B Plosti
RU / Плосты

18 PLOSTI
+371 26310303, www.plosti.lv
RU / Плосты

19 PLOSTKROGS and the recreation trail "The Fairy Tale Forest"
+371 29196494, plostkrogs@gmail.com
RU / Пlostкросгс и тропа активного отдыха "Сказочный лес"

20 ABAVĻIČI
+371 29289373, 26587821,
ainars3@inbox.lv
RU / Ававличи

21 LEJASLANGSEDE
+371 29185228, ojars.budzrens@inbox.lv
RU / Леяслангседе



22 VĪTIŅI
+371 29414050, aja.karnupa@gmail.com
RU / Витини

23 DRUBAZAS
+371 28370702, 26473783
Botanical trail and wild cattle, rope way across the Abava river and home-made wine tasting.

RU / Друбазас. Ботаническая тропа и дикие коровы, канатная дорога над Ававой и дегустация домашнего вина.

24 ZVIEDRU CEPURE
+371 26405405,
www.zviedrucepure.lv
Tobogganing track in the summer and skiing hill in winter.

RU / Звиедру цеPURE (Шведская шапка)
Трасса роделей летом и горнолыжная трасса зимой.

25 HOSTEL HOSPITAL
Rīgas iela 43, Sabile, +371 29640028,
26205836, www.hostelhospital.lv
RU / Хостел Хосnumал

Sabile is a small, romantic provincial town, which is placed like a terrace near the most beautiful and deepest stretch of the Abava river valley. Symbol of Sabile is Winehill – it is about 1 ha of vine plantation. There is also a bunch of grapes depicted in the coat of arms.

RU / Сабиле. Небольшой романтический городок, расположенный в форме террасы в самом красивом и глубоком участке древней долины Ававы. Символом Сабиле является виноградная гора – виноградник площадью примерно 1 га, а на гербе города изображена гроздь винограда.

Approaching Venta, the Abava river becomes narrower, deeper and swifter. Approximately 30 m high cliff Galmiuc is a good landmark 5 km before the mouth of the Venta river. Those who just remembered that they have not managed to take a picture of anything, can still have time to take beautiful photos.

EN Abava is reasonably considered a classic of paddling rivers of Latvia. In summer season the river is calm throughout its paddling route, without insurmountable barriers or rapids, therefore great for everyone – families with children and those who haven't been in a boat before. Only 92 of 129 km from the river are suitable for paddling.

The Abava river is usually divided in two parts – the "civilized" one and the "wild" one. Civilized part is considered to be from Kandava to Renda (49,5 km), but the wild one – from Renda to the mouth of the Venta (34,3 km).

Near Kandava the river is very winding and at its first kilometres you may think why did you even come here? And just at that moment the boat is rapidly tolerated under unfinished bridge and shoots through the first Abava overfall. Shores of Abava here resembles a Tuscan landscape with grape fields on the slopes.

Further on the paddling becomes much more interesting, as the river begins to flow through a wide valley and the landscape around it becomes more and more picturesque. In the stretch till Sabile, there are many well-appointed halts and tourist attractions.

Sabile is definitely worth a stop to stroll through the small town or buy some treats.

After Sabile, the Abava river becomes much calmer and slowly flows through a forest. Shores become steeper and first cliffs (approx. 15 m high) start to appear. The slow flow of 6 km is stopped by Waterfall on the Abava river (Abava Rumba) – a meter high waterfall that has stretched across the width of the river.

After the waterfall, the river's speed increases and you start to feel a bit of wilderness. Overfalls mixes with each other and nature overtakes the river. Ducks, beavers, deer's, herons, storks and hawks become nothing extraordinary. In some parts river passes sand dunes.

Around Renda the Abava river returns to civilization. Already 6 km before the bridge of Renda the flow of the river becomes really calm and some houses located on the shores start to appear. In Renda the "civilized" part ends and the "wild" one starts. Paddlers do not have one opinion if is the most beautiful stretch of the Abava river is from Kandava to Renda or from Renda to the mouth of the Venta river.

Slow flow continues 5 km after Renda, until it is stopped by the first rapids. Moreover, the scenery changes completely. Shores that were overgrown with shrubs and deciduous trees are replaced by coniferous trees, river-bed becomes stony, but the water becomes clear. Below Renda to where Abava flows into the Venta river there are almost no buildings. However, there are many sites where you can do the camping, overfalls are being mixed with slower stretches, the banks of larger and smaller sandstone and dolomite cliffs follow one after another, some of them are overgrown and not as easily visible, watch closely! If you stay calm, you can meet many wild animals.

Approaching Venta, the Abava river becomes narrower, deeper and swifter. Approximately 30 m high cliff Galmiuc is a good landmark 5 km before the mouth of the Venta river. Those who just remembered that they have not managed to take a picture of anything, can still have time to take beautiful photos.

RU Среди рек Латвии **Абава** по праву считается классикой для плавания на лодках. В летний сезон река на всем протяжении лодочного маршрута спокойная, без непроходимых препятствий или порогов и отлично подходит как для семей с детьми, так и для тех, кто впервые садится в лодку. Из 129 километров реки для лодок пригодны 92 километра.

Абава принято делить на две части – "обжитую" и "дикую". Обжитый участок простирается от Кандавы до Ренды (49,5 км), а дикий – от Ренды до устья Ававы (34,3 км).

У Кандавы река очень извилистая, и ее первые километры вызывают недоумение у каждого водного туриста – и зачем я сюда приехал? И в этот самый момент река подхватывает лодку быстро несет ее под недостроенным мостом через первую стремнину Ававы. Здесь ее берега местами напоминают пейзажи итальянской Тосканы с виноградниками на склонах.

Дальше путь становится гораздо интересней, потому что река уже течет по широкой долине и окружающая картина больше соответствует представлению о живописной реке. И до Сабиле расположено много мест для стоянки и достопримечательностей.

Обязательно стоит задержаться в Сабиле, обойти этот маленький городок или купить какое-нибудь лакомство.

За Сабиле Абава становится значительно спокойней и несложно течет через леса. Берега ее становятся более отвесными и появляются первые обрывы высотой около 15 м. Медленное течение на протяжении 6 км прерывает водопад на Абаве – Ававас Румба – на всю ширину реки растянулся водопад высотой около одного метра.

После водопада река ускоряет свой бег, и чувствуется, что цивилизация отступает. Стремнины сменяют одна другую, и река оказывается во власти природы. Утки, бобры, косули, цапли, айсты и ракстры здесь уже не редкость. Кое-где река прорываетсь сквозь дюны.

Около Ренды Абава возвращается к цивилизации. Уже за 6 км до Рендского моста течение реки становится совершенно тихим, на берегах расположились дома. В Ренде заканчивается "обжитая" часть маршрутов и начинается "дикая". И до сих пор у гребцов нет единого мнения, какой участок Ававы самый красивый – от Кандавы до Ренды или от Ренды до устья Ававы.

Медленное течение сохраняется еще 5 км после Ренды, пока его не нарушает первая стремнина, и картина полностью меняется. Покрывающие берега кустарник и лиственные деревья сменяются хвойными деревьями, дно реки становится каменистым, а вода прозрачной. Вниз по течению от Ренды вплоть до самого устья Ававы почти нет никаких застроек. Зато тут достаточно места для стоянок, стремнины чередуются со спокойным течением, по берегам сменяют друг друга большие и маленькие обнажения песчанки и доломита, некоторые из них сильно заросли, и их не сразу можно заметить, поэтому смотрите внимательно! Если будете вести себя тихо, то здесь встретите и много лесных животных.

Приближаясь к Венте, Абава становится уже, глубже и стремительней. Хорошим ориентиром за 5 км до впадения Ававы в Венту может служить скала Галмиуц высотой около 30 м. Те, кто только здесь сообразили, что не успели сфотографировать, еще здесь могут поймать чудесные кадры.




WATER TOURISM ROUTES AND RIVER ACCESS POINTS / МАРШРУТЫ ВОДНОГО ТУРИЗМА И ПУНКТЫ ДОСТУПА К РЕКЕ

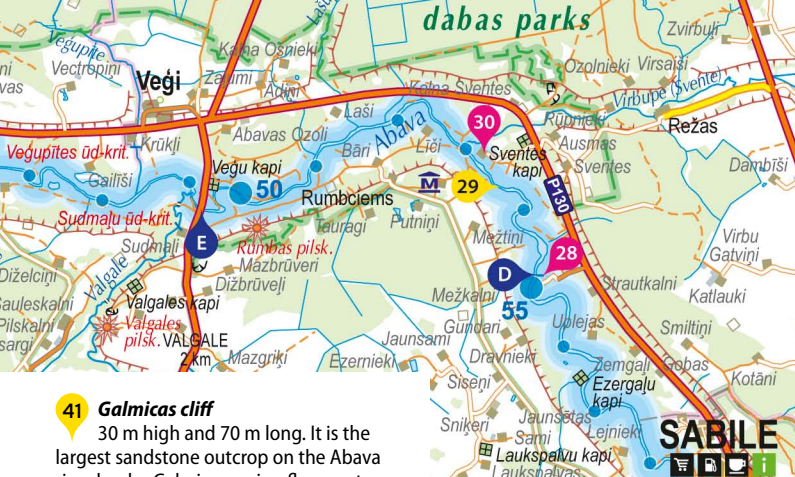
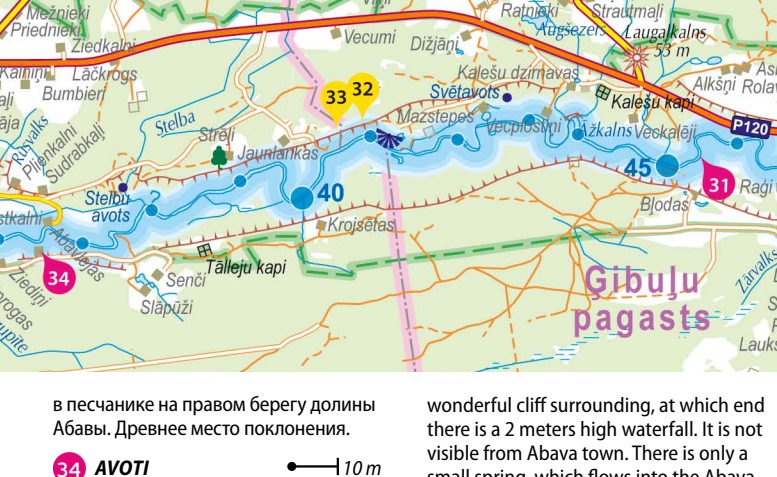
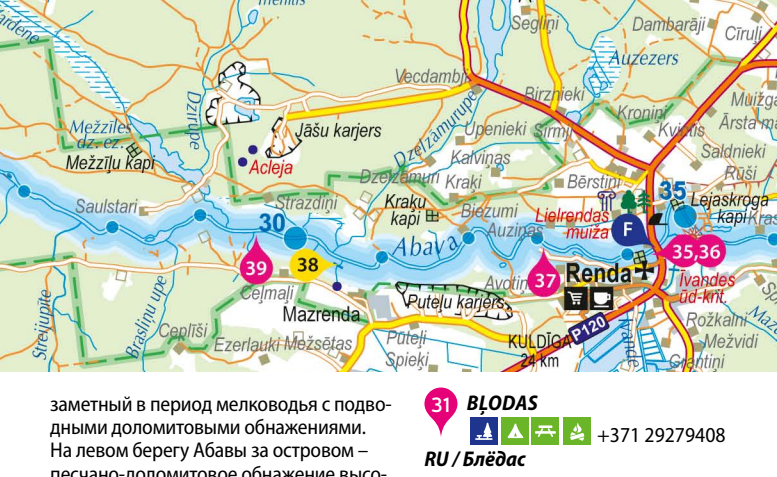

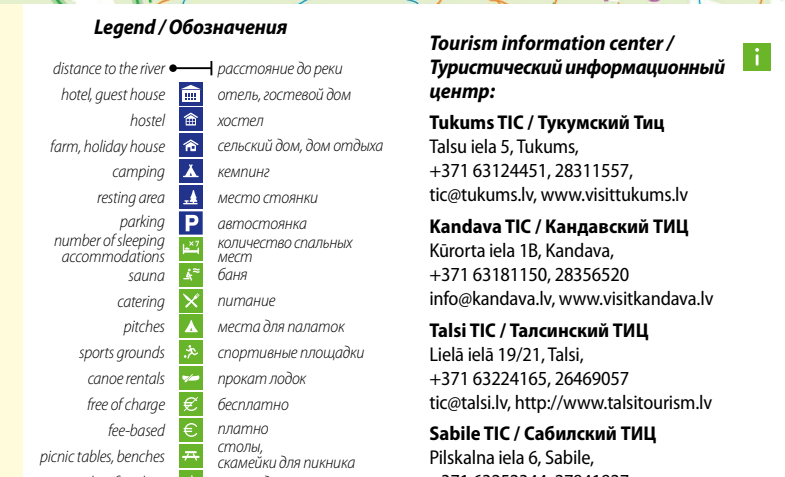
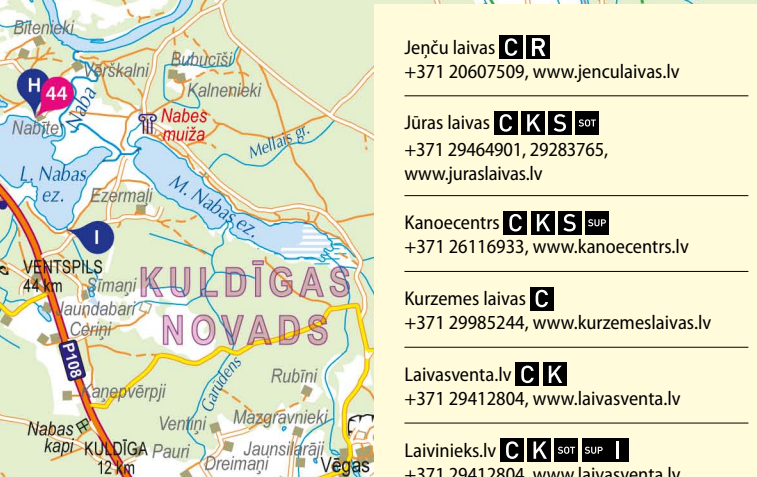
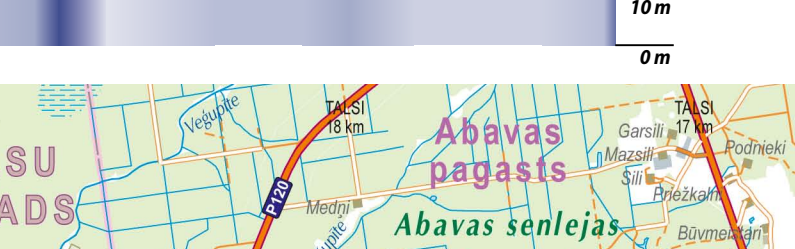
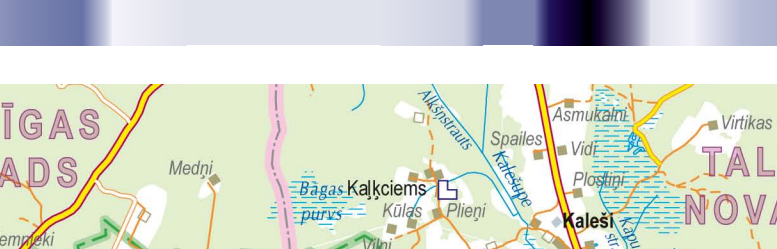
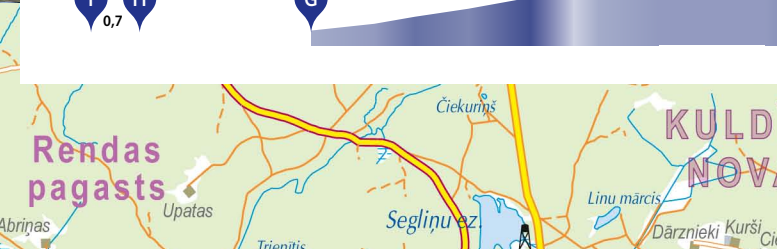
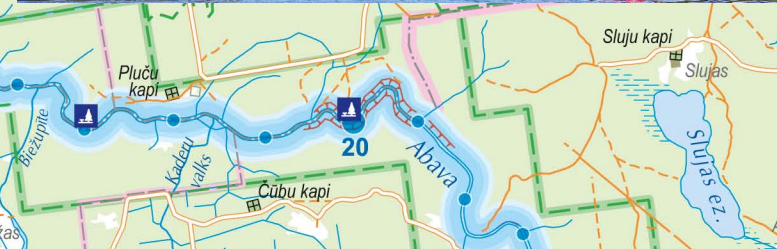
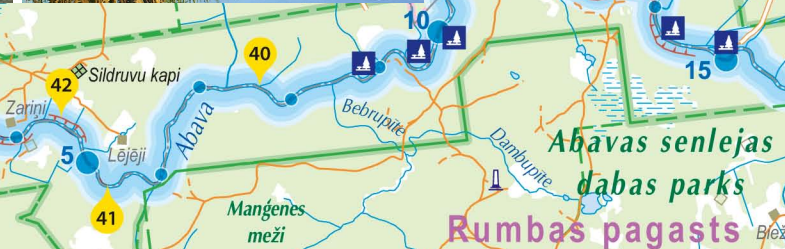
Lielais-Nabes Lake оз. Лиелайс Набес	8,2	mouth of the Abava river Устье Абавы	34 km	Renda Ренда	15 km	Veģi Веги	5,5	Waterfall Абавас Румба	5,4	Sabile Сабиле	7,5	Plosti Пlosti	15,1 km	Kandava Кандава
--------------------------------------	-----	--------------------------------------	-------	-------------	-------	-----------	-----	------------------------	-----	---------------	-----	---------------	---------	-----------------

River fall / Уклон реки

1,2 m / km



0 m / km



Jenču laivas CR
+371 20607509, www.jenculaivas.lv

Jūras laivas CKKS SUP
+371 29464901, 29283765, www.juraslaivas.lv

Kanoecentrs CKKS SUP
+371 26116933, www.kanoecentrs.lv

Kurzemes laivas C
+371 29985244, www.kurzemeslaivas.lv

Laivasventa.lv CKK
+371 29412804, www.laivasventa.lv

Laivinieks.lv CKK SUP I
+371 29412804, www.laivasventa.lv

Lapsas C
+371 29135682, www.laivubaze.lv

Mučas CKK SUP ITR
+371 26132961, www.laivunoma.com

Niknās Laivas K
+371 26377055, www.niknaslaivas.lv

Pārcēlājs C +371 26426992

Plosti CKK
+371 26310303, www.plosti.lv

Roto C +371 29199834

Sofijas Laivas CKK
+371 29339677, www.sofijaslaivas.lv

Legend / Обозначения

- distance to the river / расстояние до реки
- hotel, guest house / отель, гостевой дом
- hostel / хостел
- farm, holiday house / ферма, дом отдыха
- camping / кемпинг
- resting area / место стоянки
- parking / автостоянка
- number of sleeping accommodations / количество спальных мест
- sauna / баня
- catering / питание
- pitches / места для палаток
- sports grounds / спортивные площадки
- canoe rentals / прокат лодок
- free of charge / бесплатно
- fee-based / платно
- picnic tables, benches / столы, скамейки для пикника
- bonfire place / место для костра
- dry WC (DC) / сухой туалет (DC)
- potable water / питьевая вода
- electricity / электричество
- shed / навес
- store / магазин
- gas filling station / заправочная станция
- cafe / кафе
- footbridge / пешеходный мостик
- watermill / водяная мельница
- rapids / пороги
- meters above sea level / метры над уровнем моря
- places of interest / достопримечательности
- tourist services / туристические услуги
- river access points / пункты доступа к реке
- lake routes / маршруты по озерам
- distances, km / расстояния, км

Tourism information center / Туристический информационный центр:

Tukums TIC / Тукумский Тиц
Talsu iela 5, Tukums, +371 63124451, 28311557, tic@tukums.lv, www.visittukums.lv

Kandava TIC / Кандавский Тиц
Kūrorta iela 1B, Kandava, +371 63181150, 28356520, info@kandava.lv, www.visitkandava.lv

Talsi TIC / Талсинский Тиц
Lielā ielā 19/21, Talsi, +371 63224165, 26469057, tic@talsi.lv, http://www.talsitourism.lv


Sabile TIC / Сабилский Тиц
Pilskalna iela 6, Sabile, +371 63252344, 27841827, tic.sabile@talsi.lv, www.sabile.lv

Kuldīga TIC / Кулдигский Тиц
Baznīcas iela 5, Kuldīga, +371 63322259, 29334403, tourinfo@kuldiga.lv, www.visit.kuldiga.lv

Publisher / Издатель:
Kurzeme Planning Region / Курземский регион планирования

Cartography / Картография:
SIA "Karsu izdevniecība Jāņa sēta"

Photo / Фото: A. Petkēviča, L. Tohva



26 OPEN-AIR ART MUSEUM OF PEDVĀLE
+371 29133374, 63252249, www.pedvale.lv

The museum's permanent collection consists of more than 150 works of art created during symposia, plenaries and workshop period.

RU / Педвальский художественный музей под открытым небом
Постоянную коллекцию музея составляют более 150 работ, которые выставляются во время симпозиумов, пленэров и творческих мастерских.

27 RAMBULES
+371 29244964, 29498097, www.rambules.times.lv

RU / Рамбулес
The rapid is located in Abava near Svente, around 1.5 km downstream the Waterfall of the Abava river. In low water period a rapid with underwater dolomite outcrops can be clearly visible. On the left shore of the Abava river behind the island – a few meters high sandstone-dolomite outcrop.

RU / Какю Румба. Порог в Абаве у Сvente, около 1,5 км вниз от Абавас Румбы,

28 WATERFALL OF THE ABAVA RIVER
+371 22015165, www.abavasrumba.lv

Waterfall is about 1 meter high and 35 m wide waterfall, formed in the Abava river stream flowing over dolomite threshold. It is recommended for paddlers to go around Waterfall from the right side.

RU / Абавас Румба. Водопад высотой примерно 1 метр и шириной 35 метров, образовавшийся в результате течения Абавы через доломитовый порог. Гребцам желательно переносить лодки по правой стороне водопада.

29 Kaķu rumba. The rapid is located in Abava near Svente, around 1.5 km downstream the Waterfall of the Abava river. In low water period a rapid with underwater dolomite outcrops can be clearly visible. On the left shore of the Abava river behind the island – a few meters high sandstone-dolomite outcrop.

RU / Какю Румба. Порог в Абаве у Сvente, около 1,5 км вниз от Абавас Румбы,

30 SVENTE MILL
+371 26321906

Rope way across the Abava river or the so-called "little trolley". In the past, "little trolley" was used as a device to transfer flour to another Abava bank. In the place of the mill, which was built in 1909, only ruins have remained.

RU / Свентская мельница. Канатная дорога через Абаву или "трулитис" (воздушный трамвайчик). Раньше трамвайчик использовали как устройство, чтобы легче было перевозить муку на другой берег реки. От построенной в 1909 году мельницы остались только одни развалины.

31 BĻODAS
+371 29279408

RU / Блѣдас
The story goes that in the 19th century plunders attacked boats, which were rowed on the Abava river, and hid the booty in a cave. You can enter the cave only by crouching. After that you can straighten up for a minute, but then again, to go forward, you have to grovel. In this way you can explore the cave in depth of 11 m.

RU / Пещера Лаупитая. В пещеру можно зайти на корточках, потом в какой-то момент можно выпрямиться во весь рост, а потом, чтобы двигаться дальше, нужно снова ползти на животе. Таким образом пещеру можно облезть на глубине 11 м.

32 Laupitāju cave
The story goes that in the 19th century plunders attacked boats, which were rowed on the Abava river, and hid the booty in a cave. You can enter the cave only by crouching. After that you can straighten up for a minute, but then again, to go forward, you have to grovel. In this way you can explore the cave in depth of 11 m.

RU / Пещера Лаупитая. В пещеру можно зайти на корточках, потом в какой-то момент можно выпрямиться во весь рост, а потом, чтобы двигаться дальше, нужно снова ползти на животе. Таким образом пещеру можно облезть на глубине 11 м.

33 Māra chambers
Naturally formed cave system on the right bank sandstone outcrop of the Abava river. Ancient cult site.

RU / Марас камбари. Естественным путем образовавшаяся система пещер

34 AVOTI
+371 29466501, 29283765, www.juraslaivas.lv

RU / Авоты
wonderful cliff surrounding, at which end there is a 2 meters high waterfall. It is not visible from Abava town. There is only a small spring, which flows into the Abava river. To see the waterfall you have to disembark from the boat and walk about 20 m up.

RU / Водопад Мазрендас
Находится на левом берегу Абавы. Чтобы увидеть водопад, нужно выйти из лодки и около 20 метров пройти вверх вдоль ручья.

35 RENDA
+371 26493871

RU / Ренда
wonderful cliff surrounding, at which end there is a 2 meters high waterfall. It is not visible from Abava town. There is only a small spring, which flows into the Abava river. To see the waterfall you have to disembark from the boat and walk about 20 m up.

RU / Водопад Мазрендас
Находится на левом берегу Абавы. Чтобы увидеть водопад, нужно выйти из лодки и около 20 метров пройти вверх вдоль ручья.

36 Café "Abavas pagabinišs"
+371 26493871

RU / Кафе "Абавас паграбиньш"
wonderful cliff surrounding, at which end there is a 2 meters high waterfall. It is not visible from Abava town. There is only a small spring, which flows into the Abava river. To see the waterfall you have to disembark from the boat and walk about 20 m up.

RU / Водопад Мазрендас
Находится на левом берегу Абавы. Чтобы увидеть водопад, нужно выйти из лодки и около 20 метров пройти вверх вдоль ручья.

37 ABAVAS
+371 29286489, www.abavaslaivas.lv

RU / Абавас
wonderful cliff surrounding, at which end there is a 2 meters high waterfall. It is not visible from Abava town. There is only a small spring, which flows into the Abava river. To see the waterfall you have to disembark from the boat and walk about 20 m up.

RU / Водопад Мазрендас
Находится на левом берегу Абавы. Чтобы увидеть водопад, нужно выйти из лодки и около 20 метров пройти вверх вдоль ручья.

38 Mazrenda waterfall
There is the Mazrenda waterfall on the left bank of the Abava river. The small creek near the Abava bank has created a

RU / Утесы Зилуму. Обнажения, местами достигающие в высоту 15 м, в основном поросшие деревьями.

39 CEĻMAĻI
+371 29331749, 29102796

RU / Цельмали
wonderful cliff surrounding, at which end there is a 2 meters high waterfall. It is not visible from Abava town. There is only a small spring, which flows into the Abava river. To see the waterfall you have to disembark from the boat and walk about 20 m up.

RU / Водопад Мазрендас
Находится на левом берегу Абавы. Чтобы увидеть водопад, нужно выйти из лодки и около 20 метров пройти вверх вдоль ручья.

40 Zilumu rocks
In some places outcrops (even in height of 15 m) have mostly overgrown with trees.

RU / Утесы Зилуму. Обнажения, местами достигающие в высоту 15 м, в основном поросшие деревьями.

41 Galmicas cliff
30 m high and 70 m long. It is the largest sandstone outcrop on the Abava river banks. Galmicas spring flows out from the cliff niche.

RU / Скала Галмицу
Самый большой песчаник на берегах Абавы высотой 30 м и длиной 70 м. Из ниши скалы вытекает ручей Галмицу.

42 Lējeju (Sildruvas) cliffs
At the right bank with a small waterfall.

RU / Скала Лейею (Силдрыву)
на правом берегу Абавы с небольшим водопадом.

43 Muizrāji cliffs
The last of the outcrops on the left bank of the Abava river before it flows into the Venta river.

RU / Скала Муйжараю
– последнее обнажение на левом берегу Абавы перед ее устьем.

44 NABĪTE
+371 2945890, 26327997, www.nabite.lv

RU / Хабуме
wonderful cliff surrounding, at which end there is a 2 meters high waterfall. It is not visible from Abava town. There is only a small spring, which flows into the Abava river. To see the waterfall you have to disembark from the boat and walk about 20 m up.

RU / Водопад Мазрендас
Находится на левом берегу Абавы. Чтобы увидеть водопад, нужно выйти из лодки и около 20 метров пройти вверх вдоль ручья.

South Shore of Lielais-Nabes Lake RU / Южный берег озера Лиелайс Набес